

AVRIL 2025

## PARCOURS CTA des SORTIES (Hebdomadaires)




Départ des sorties CTA du **SAMEDI après-midi à 13h30'**

Sur le "Parvis des Chais MAGELIS", Quais de la Charente.



Parvis MAGELIS, quais de la Charente

Lieu de rendez-vous et départ des sorties des  
Cyclos Touristes Angoumoisins

 Pour notre sécurité, respectons le code de la route, faites preuve de respect et de courtoisie, pas plus de vingt participants par groupe, port du casque fortement recommandé.

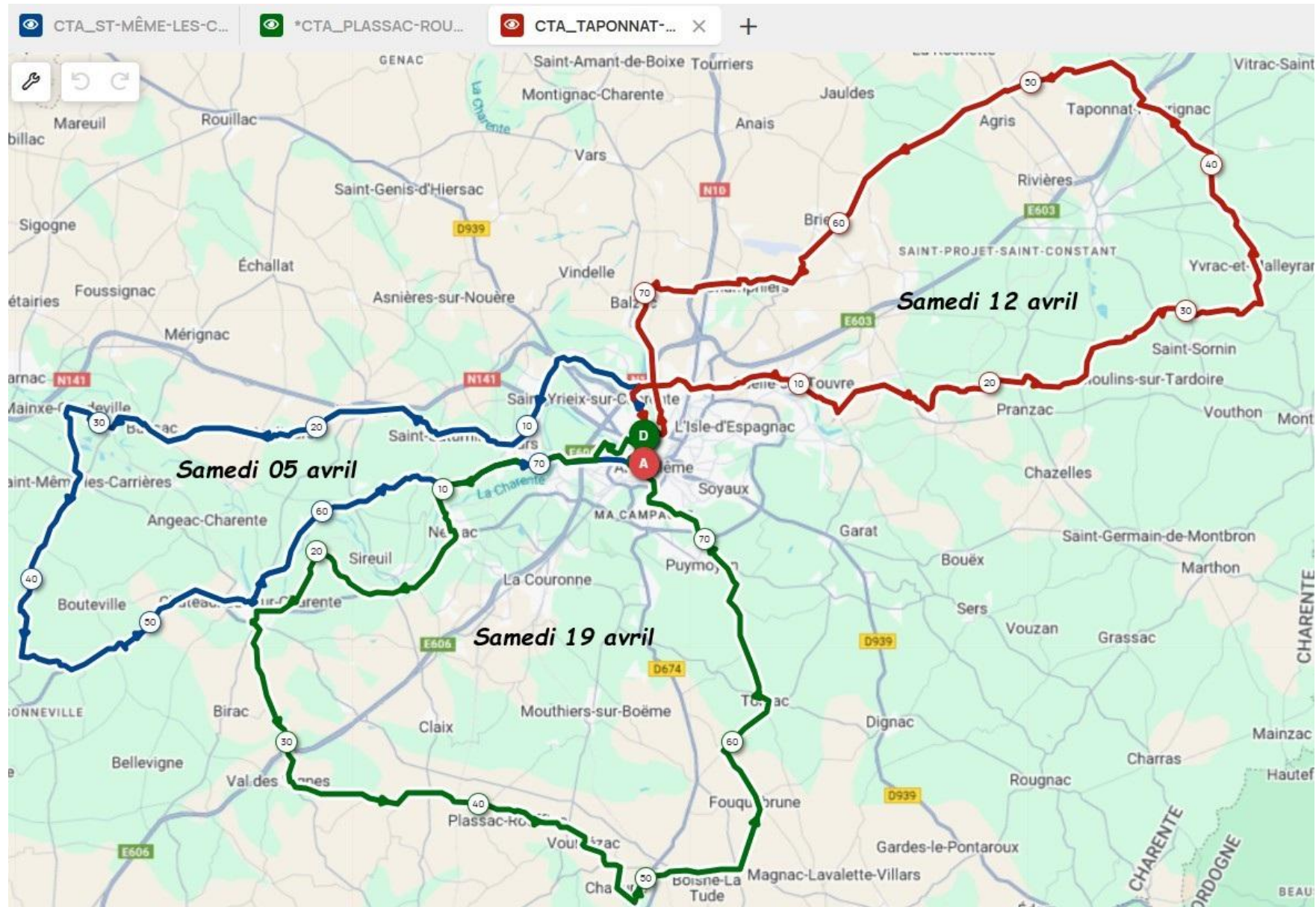
**PENSEZ TOUJOURS SÉCURITÉ**

À bientôt au départ de nos balades, nous vous attendons nombreux.

# À vélo tout est plus beau !



# OÙ IRONS-NOUS, SAMEDI AM



**À vélo tout est plus beau !**



#12727110

CTA\_ST-MÊME-LES-CARRIÈRES

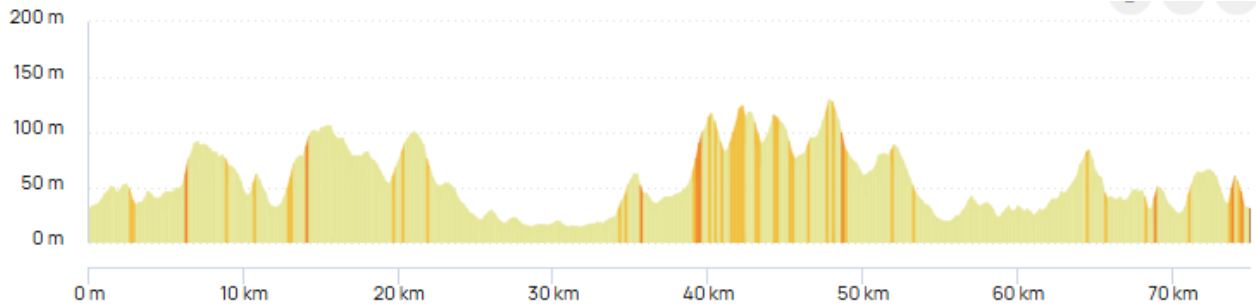
2/2

VELO DE ROUTE Angoulême → Angoulême

adhérents\_cta

Créé le 22/03/2021

Changer la photo de couverture



Lien Openrunner : <https://www.openrunner.com/route-details/12727110>





FFCT16 **VTT**, **RANDO PÉDESTRE**

Dimanche 06 avril 2025

"RANDE DE PRINTEMPS"

SAINT-QUENTIN

Organisation : **CYCLO CLUB EXIDEUIL**

Contacts : Président : Damien LATHIÈRE - [michel.granet@aol.fr](mailto:michel.granet@aol.fr)

Cette année, le Cyclo Club d'Exideuil vous donne rendez-vous pour sa randonnée de printemps le dimanche 06 avril 2025, qui partira du Barrage de Lavaud sur la commune de Saint-Quentin-sur-Charente. Retrouvez toutes les informations nécessaires sur l'affichette, ci-dessous.

Fiche : <https://veloenfrance.fr/randonnee/123139>

**D**  
**I**  
**M**  
**A**  
**N**  
**C**  
**H**  
**E**  
**6**  
**A**  
**V**  
**R**  
**I**  
**L**

# LA RANDONNÉE DE PRINTEMPS

ORGANISÉE PAR LE CYCLO-CLUB  
D'EXIDEUIL/VIENNE

**DÉPART LIBRE DES 07H30**  
**BARRAGE DE LAVAUD (COMMUNE DE SAINT QUENTIN 16)**

VTT : 40 / 36 / 27 kms : 4€ / 6 €  
PÉDESTRE : 13 / 9 kms : 3€  
ENFANTS – 16 ANS : GRATUIT

Port du casque **OBLIGATOIRE**  
Information.06.89.99.22.30

Ravitaillements sur les circuits  
Pas de gobelets

**INSCRIPTIONS SUR PLACE**



Ne pas jeter sur la voie publics imprimée par nos soins



#14343010

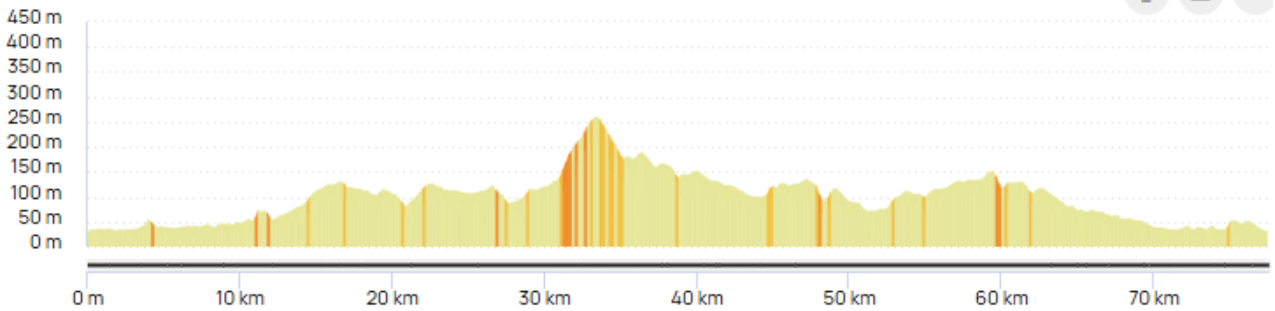
# CTA\_TAPONNAT-FLEURIGNAC

🚲 VÉLO DE ROUTE Angoulême → Angoulême

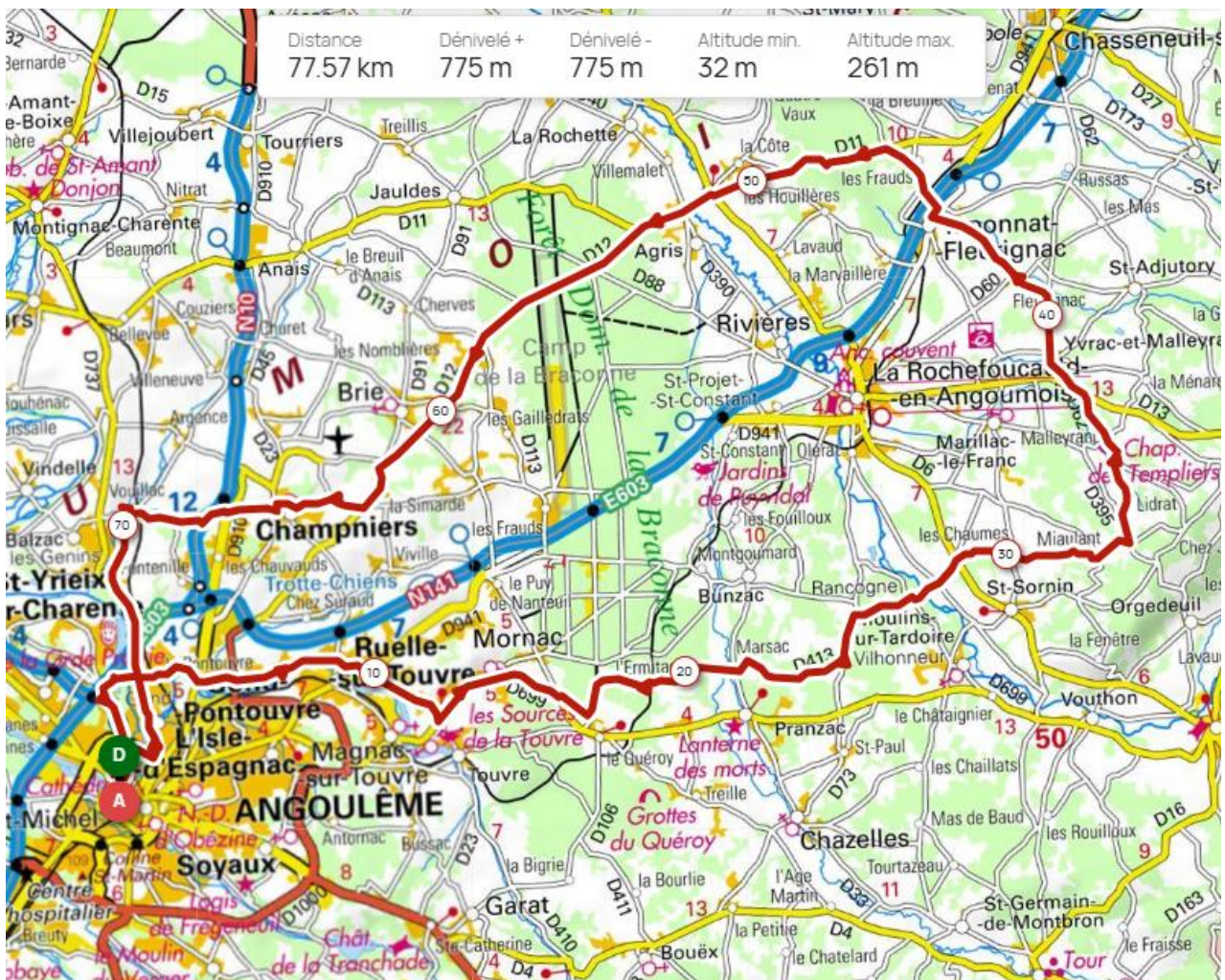
📷 [Changer la photo de couverture](#)

adhérents\_cta 👤

Créé le 02/03/2022



Lien Openrunner : <https://www.openrunner.com/route-details/14343010>



## FFCT16 ROUTE

Dimanche 13 avril 2025

"TOUR DU GRAND COGNAC"

COGNAC

Organisation : COGNAC CYCLOTOURISME CLUB

Contact : Gérald HURTELLE - 06 63 76 98 83 - [gerald.hurtelle@orange.fr](mailto:gerald.hurtelle@orange.fr)

Fiche : <https://veloenfrance.fr/randonnee/122327>

**16<sup>e</sup> TOUR CYCLOTOURISTE DU  
GRAND :X:COGNAC**  
:COMMUNAUTÉ D'AGGLOMÉRATION

**13  
AVRIL  
2025**

**3 Parcours :**

- **57** et **83** km fléchés
- **100** km trace GPS



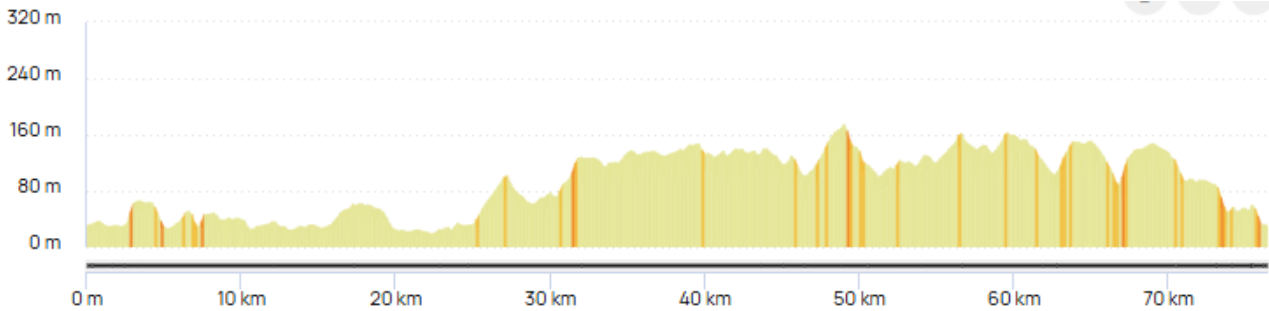
Changer la photo de couverture

#14340343
adhérents\_cta

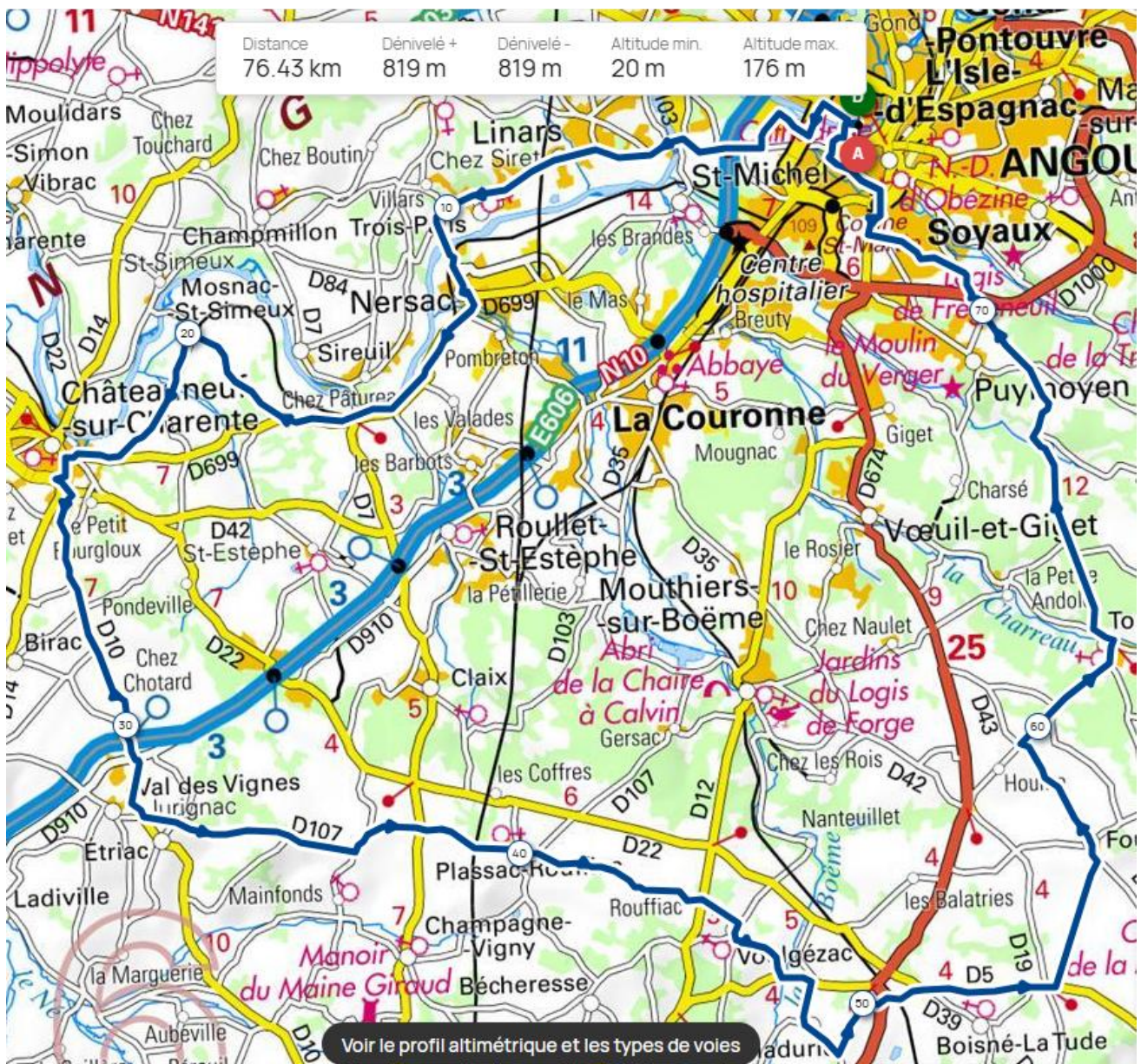
# CTA\_PLASSAC-ROUFFIAC

VÉLO DE ROUTE
Angoulême → Angoulême

Créé le 01/03/2022



Lien Openrunner : <https://www.openrunner.com/route-details/14340343>





**FFCT16 ROUTE**

**Samedi 26 avril 2025 "RANDO CTA AC 150 KM" SAINT-YRIEIX**

Organisation : **CYCLOTOURISTES ANGOUMOISINS**

Lien OpenRunner® : <https://www.openrunner.com/route-details/20682387>

Contact : Georges AUGERAUD - 06 72 70 40 01 - [augeraudgeorges3@gmail.com](mailto:augeraudgeorges3@gmail.com)

Fiche : <https://veloenfrance.fr/randonnee/123281>





**Samedi 26 avril 2025**  
**RANDO 150 KM**

GPX : [www.openrunner.com/route-details/20682387](http://www.openrunner.com/route-details/20682387)

**CYCLOTOURISTES ANGOUMOISINS**  
[www.cta-veloroute-vtt.fr/](http://www.cta-veloroute-vtt.fr/) 06 72 70 40 01

Départ 08H00  
Plan d'Eau  
Saint-Yrieix



**À vélo tout est plus beau !**

© Joël FERRE



Mise à jour le 30/02/2025