

JANVIER 2026

PARCOURS CTA des SORTIES (Hebdomadaires)




Départ des sorties **CTA** du **SAMEDI après-midi à 13h30**

Sur le "Parvis des Chais MAGELIS", Quais de la Charente.



Parvis MAGELIS, quais de la Charente

Lieu de rendez-vous et départ des sorties des
Cyclos Touristes Angoumoisins

 Pour notre sécurité, respectons le code de la route, faites preuve de respect et de courtoisie, pas plus de vingt participants par groupe, port du casque fortement recommandé.

PENSEZ TOUJOURS SÉCURITÉ

À bientôt au départ de nos balades, nous vous attendons nombreux.

À vélo tout est plus beau !



#12352248

CTA_JAULDES-67,82 km/D+576 m

Changez la photo de couverture

adhérents_cta A

Créé le 15/12/2020

VÉLO DE ROUTE Angoulême → Angoulême

<https://www.openrunner.com/route-details/12352248>



#12352317

CTA_CHÂTEAUNEUF-69,07
km/D+723 m

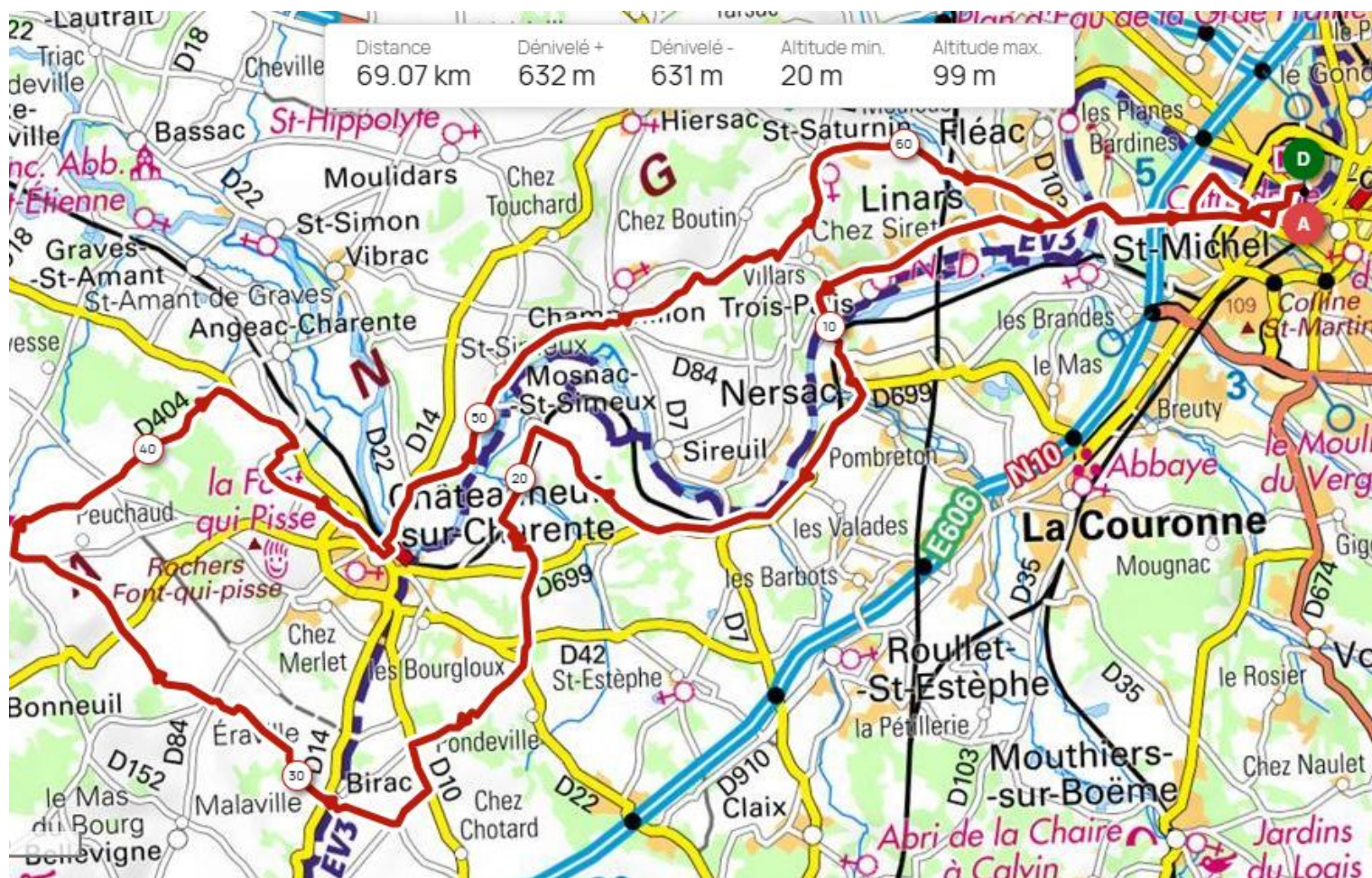
Changer la photo de couverture

adhérents_cta A

Créé le 15/12/2020

vélo VÉLO DE ROUTE Angoulême → Angoulême

<https://www.openrunner.com/route-details/12352317>



#12725663

 Changer la photo de couverture

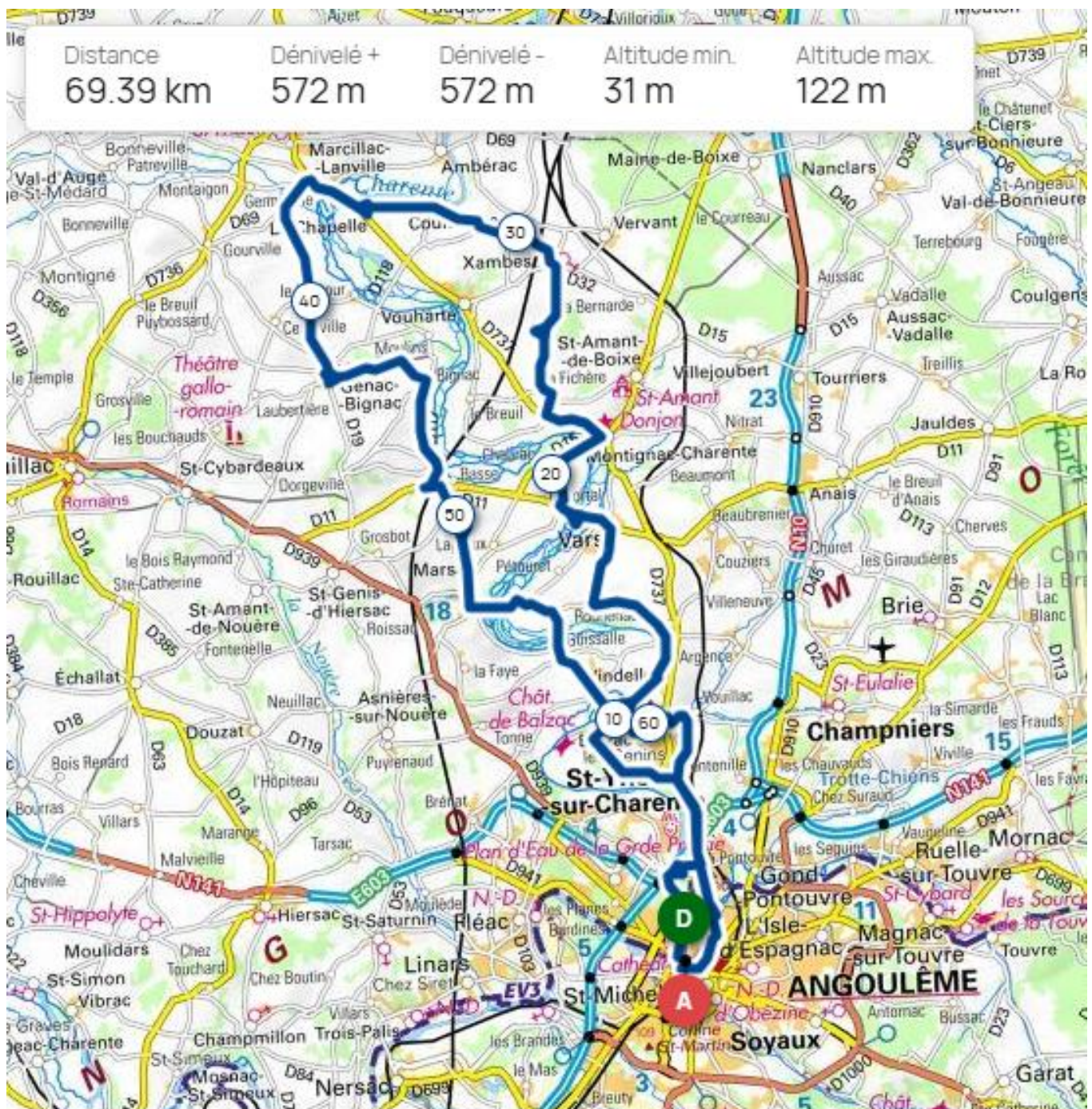
MARCILLAC-LANVILLE -69,39 km/D+572 m

vélo DE ROUTE

Angoulême → Angoulême

adhérents_cta **A**

Créé le 22/03/2021

<https://www.openrunner.com/route-details/12725663>

<https://www.openrunner.com/route-details/12352167>

#12352167

CTA_VALLÉE-DE-L'ÉCHELLE (55C)

1/2

🚲 VÉLO DE ROUTE Angoulême → Angoulême

Changez la photo de couverture

adhérents_cta A

Créé le 15/12/2020

