

JUILLET 2024


PARCOURS CTA des SORTIES (Hebdomadaires)



Départ des sorties CTA du **dimanche matin 08h00'**

Sur le "Parvis des Chais MAGELIS", Quais de la Charente.



 Pour notre sécurité, respectons le code de la route, faites preuve de respect et de courtoisie, pas plus de dix-neuf participants par groupe, port du casque obligatoire (cf. Règlement Intérieur).

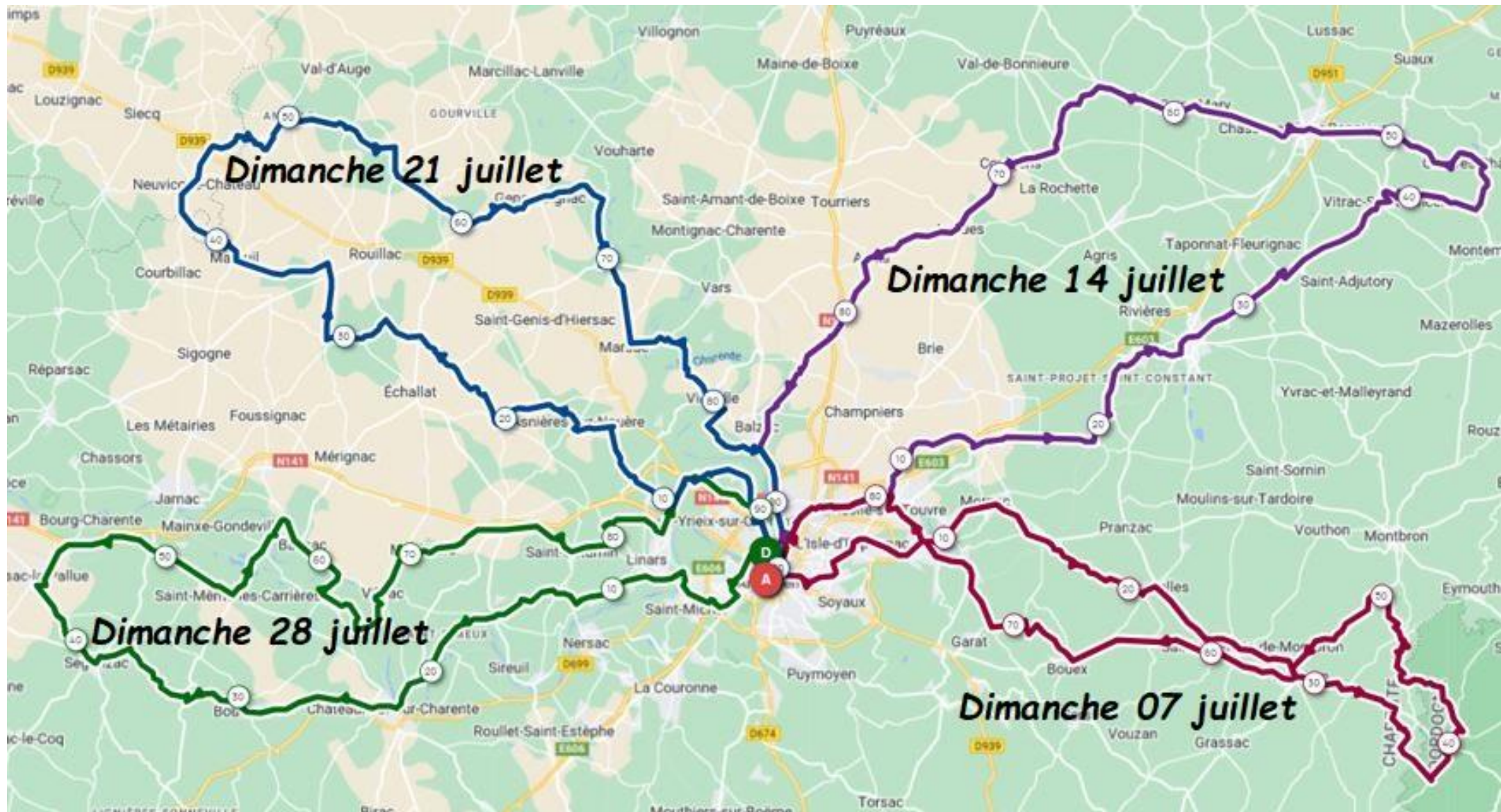
PENSEZ TOUJOURS SÉCURITÉ

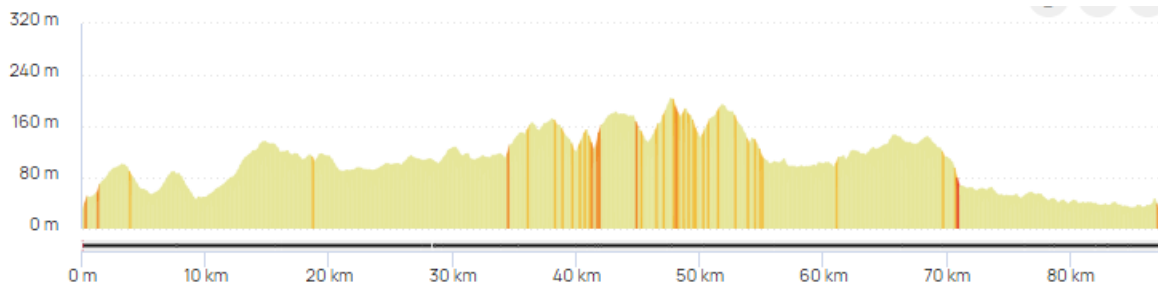
À bientôt au départ de nos balades, nous vous attendons nombreux.

À vélo tout est plus beau !



OÙ IRONS-NOUS, DIMANCHE ?

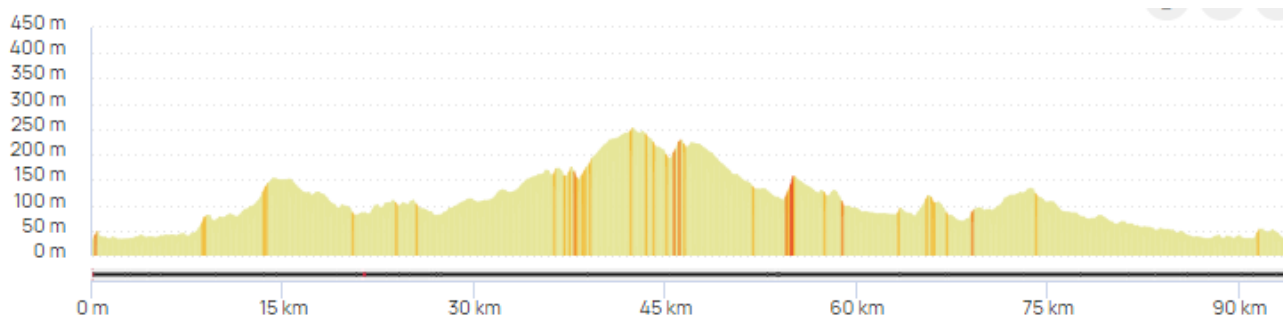




Distance : 87,28 km / D+ 880 m

Lien OpenRunner® : <https://www.openrunner.com/route-details/14352465>

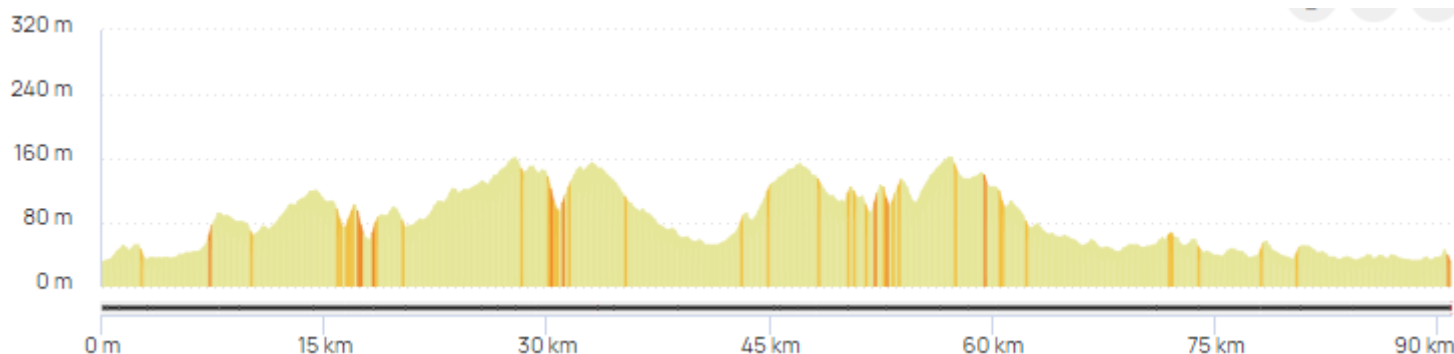
Parvis MAGELIS, passerelle Hugo Pratt, à gche puis à dte, rue de Bordeaux, rue de La Rochefoucauld, ("pont des Fainéants"), rue Denis Papin, boulevard de La République, Place Victor Hugo, rue de Montbron, avenue Jean-Jaurès, **l'Isle-d'Espagnac**, Rd-Pt de la Maison d'Ardoise, Avenue de Montbron, rue d'Angoulême, **Magnac**, route de Montbron, D699, Mornac, Le Queroy, à dte D412, Ronzac, Treille, Chazelles-Gare, à gche D73, à dte D33, Rochepine, **St-Germain-de-Montbron**, D33, **Marthon**, D4, **Feuillade**, D4, à dte face parking voie verte, **Souffrignac**, à dte D65, à gche la Grauge, à gche la **Chapelle St-Robert**, à gche D92, la Forge, couper D75, D92, à gche vers **VARAIGNES**, traverser le bourg vers les Peyrières, à gche chez Bouret, à dte D65, Chez Vincent, Chez Rousseau, Chez Persavaud, à gche D16, Chez Trappe, **Marthon**, D4, Moulin de Poncec, l'Age Martin, D4, La Petitie, **Bouex**, à dte D411 puis à gche vers le Maine Blanc, à gche le Grand Arzac, la Bigrie, à gche D106, à dte à l'Arrêt de Garat, D410, à dte D23, Rd-Pt de la Lèche, **Touvre**, D23, **Magnac-sur-Touvre**, à gche D699 puis à dte vers **Ruelle-sur-Touvre**, retour par Fissac, Villement, **Le Gond**, Foulpougne, route de Vars, bd Besson-Bey et Passerelle Hugo Pratt, Arrivée **Parvis MAGELIS**.



Distance : 94,08 km / D+ 909 m

Lien OpenRunner® : <https://www.openrunner.com/route-details/14353032>

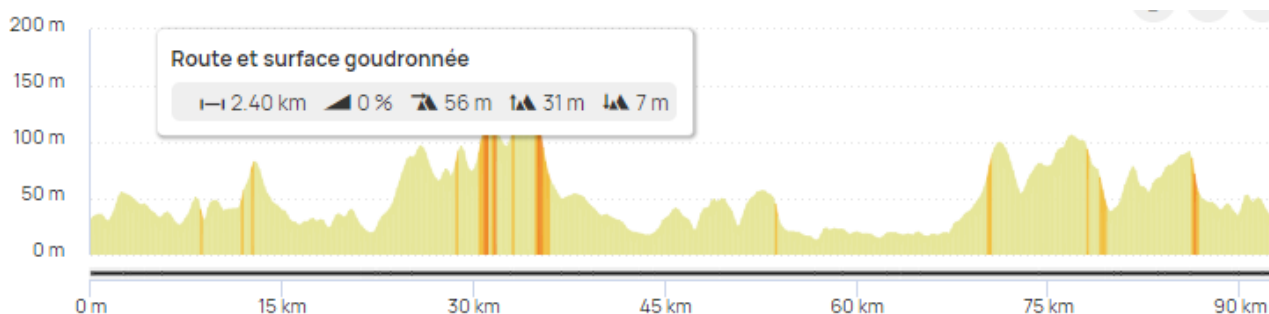
Parvis MAGELIS, Passerelle Hugo Pratt, Bb Besson Bey, Rd-Pt Saint-Antoine, route de Vars, **GOND-PONTOUVRE**, à dte avenue John Kennedy, avenue du Général De Gaulle, Foulpougne, **le Pontouvre**, route de Ruelle, **Villement**, **Fissac**, **Ruelle**, au Rd-Pt à gche D23, route de Champniers, à dte vers **Viville**, **Les Favrauds**, D110, Forêt de La Braconne, à gche avant voie ferrée et **Montgoumard**, (Château de PuyVidal), D389, **St-Constant**, couper D942, **Saint-Projet**, D391, à dte en face cimetière, **La Chabanne**, passage sur pont Tardoire au pied du Château, **LA ROCHEFOUCAULD**, couper D6, D60 vers **Fleurignac**, D60, **Vitrac-Saint-Vincent**, à dte D27, à gche D16, **Cherves-Châtelars**, D178 / D372, **Chasseneuil-sur-Bonnieure**, à gche D942, à dte D27, **St-Mary**, D27, **Artenac**, à gche D91, **Ste-Colombe**, D91, à gche D6, à dte D45, **Coulgens**, D45, **Jauldes**, à dte D11, **Anais**, à dte D45, **Churet**, **la Chignolle**, **Argence**, **Vouillac**, D737, **Chalonne**, à dte au Rd-Pt de Roffit, **Gond-Pontouvre**, route de Bellevue, rue Jules Durandea, **St-Cybard**, à gche rue Fontchaudière, **Parvis MAGELIS**.



Distance : 90,90 km / D+ 923 m

Lien OpenRunner® : <https://www.openrunner.com/route-details/14348645>

Parvis **MAGELIS**, rue des Papetiers, rue Jules Durandea, rue de Bellevue, La Combe, rue des Mesniers, **SAINT-YRIEIX**, montée de Vénat, Rond-Point "Saute Bergère", D103, La Vallade, Brénat, Puyrenaud, **ASNIÈRES-SUR-NOUÈRE**, Neuillac, Douzat, D385, Ste-Catherine, à gche D14 (prendre petite route à gauche, environ 1 km après Ste-Catherine) à dte D119, **VAUX-ROUILLAC**, D66, couper D736, à gche Mareuil, D381/D222E4/D381, à dte D23, Neuvic-le-Château, D23, D227E2, à gche D75, Anville, Montigné, D356, à dte D90, Château de Lignères, couper D736, Les Bouchauds, à Gche D118, Laubertièrre, Genac, D117, Bignac, D117, à dte D11, Basse, à dte D387, **MARSAC**, Guisalle, **VINDELLE**, Les Chabots, Chalonne, retour Parvis **MAGELIS** par Roffit et le **GOND-PONTOUVRE**.



Distance : 92,85 km / D+ 766 m

Lien OpenRunner® : <https://www.openrunner.com/route-details/14352820>

Parvis **MAGELIS**, à gche rue des Papetiers, à dte rue de Saintes, au Rd-Pt à gche Bd Henri Thébault, Bd Poitou Charentes, Bd Jean XXIII, rue Alphonse Audard (à dte Rd_Pt "PICARD") rue Louis Pergaud, rue de St-Michel à Angoulême, Gare de **SAINT-MICHEL**, Pont de Basseau, D72, Linars, Chez Siret, **TROIS-PALIS**, D72, Champmillon, Chez Cagnon, D84, **ST-SIMEUX**, D84/D14, **CHÂTEAUNEUF**, D699, à dte D95, **BOUTEVILLE**, à la croix à gche D404, Chez Allard, à gche D18, **SEGONZAC**, à dte D49, Gensac-la-Pallue, à dte D148, à gche D158, D10, Veillard, D10, **ST-MÊME-les-CARRIÈRES**, à gche D18, à gche juste après le Pont de Vinade, D90, à dte D22 (Pyramide de Condé), **BASSAC**, à Juac à gche D155, **ST-AMANT-de-GRAVES**, **ANGEAC-CHARENTE**, D404, **VIBRAC**, D63, à dte D405, **MOULIDARS**, **HIERSAC**, D41, **ST-SATURNIN**, à gche Marteau, La Grelière, à gche D120, Moulède à dte, (la Combe à Pierrot) **FLÉAC**, à gche D103, Rd-Pt "Saute Bergère", **SAINT-YRIEIX-VÉNAT**, rue Jean et Constant Priolaud, Rd-Pt de La Combe, au Rd-Pt suivant à dte rue de Bellevue, rue Jules Durandea, à dte rue Fontchaudière, Retour Parvis **MAGELIS** par rue des Abras.