

Projet de CAMP ITINÉRANT #1 pour les Jeunes de L'ÉCOLE FRANÇAISE de VÉLO des CTA

PROGRAMME J1 : (Mardi 11 juillet 2023)

ANGOULÊME (St-Cybard-Bourginés) → Chazelles sur Flow-Vélo®

➤ **DÉPART** de Bourginés vers **14h30** (Après-midi du : mardi 11 juillet 2023)

Itinéraire : ANGOULÊME (St-Cybard-Bourginés) → LE GOND → LE PONTOUVRE → L'ISLE-D'ESPAGNAC → RUELLE-sur-TOUVRE → MAGNAC-sur-TOUVRE → TOUVRE → Le Queroy → La Brouterie (**début "Voie Verte : La Coulée d'Oc"**) → CHAZELLES-Gare (Camping "LE BURON")

➤ **Pause** et visite des "SOURCES DE LA TOUVRE" (Le Bouillant ; Le Dormant) **au km 14,5**

➤ **ARRIVÉE** (prévue approximativement) à Chazelles-Gare, Camping "LE BURON" vers **17h30**.

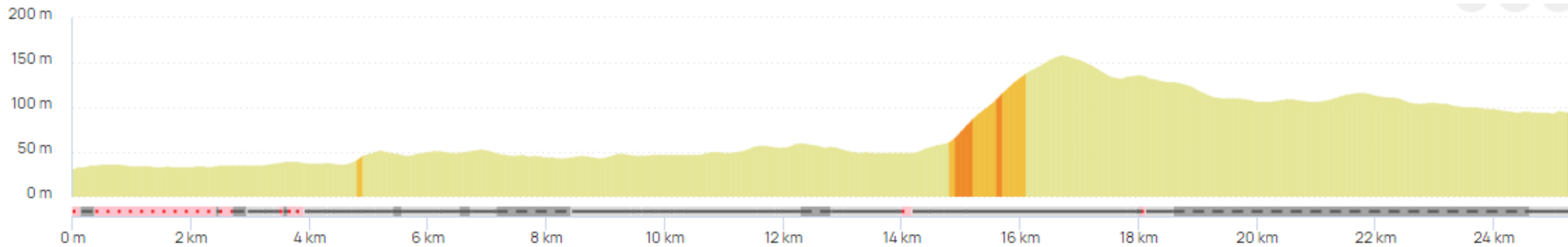
- ☑ Installation, montage des tentes,
- ☑ Préparation du souper,
- ☑ Jeux divers...

Bourginès → Chazelles sur Flow-Vélo®

Distance : 25,27 km

Dénivelé + : 199 m

Lien OpenRunner : <https://www.openrunner.com/route-details/16688015>



PROGRAMME J2 : (mercredi 12 juillet 2023)

Chazelles-Gare ("Le Buron") → **Nontron** (St-Martial-de-Valette – Camping "L'Agrion Bleu")

➤ **DÉPART** de Chazelles-Gare, Camping "LE BURON" vers **10h30**

Itinéraire : CHAZELLES-Gare (Camping "LE BURON") reprise de la Flow-Vélo® sur la "**Voie Verte : La Coulée d'Oc**" → St-Germain-de-Montbron → MARTHON (Le Château) → FEUILLADE → Parking à la traversée de D4 **au km 12,5** → Souffrignac → La-Chapelle-St-Robert → (À voir : les canons) → **JAVERLHAC (Arrêt Pique-Nique au km 21)** → St-Martin-le-Pin au km 27 → NONTRON – St-Martial-de-Valette, Camping "L'Agrion Bleu" avec piscine à proximité...

➤ **ARRIVÉE** (prévue à NONTRON – St-Martial-de-Valette, Camping "L'Agrion Bleu" vers **15h00**).

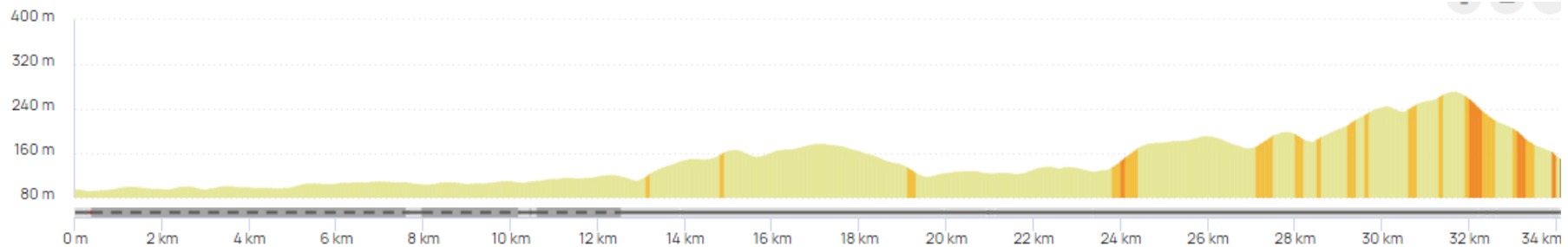
- ☑ Installation, montage des tentes,
- ☑ Piscine (complexe aquatique l'Ovive) ou jeux divers ou visite du vieux Nontron...
- ☑ Préparation du souper,

Chazelles → Nontron sur Flow-Vélo®

Distance : 34,10 km

Dénivelé + : 357 m

Lien OpenRunner : <https://www.openrunner.com/route-details/16688065>



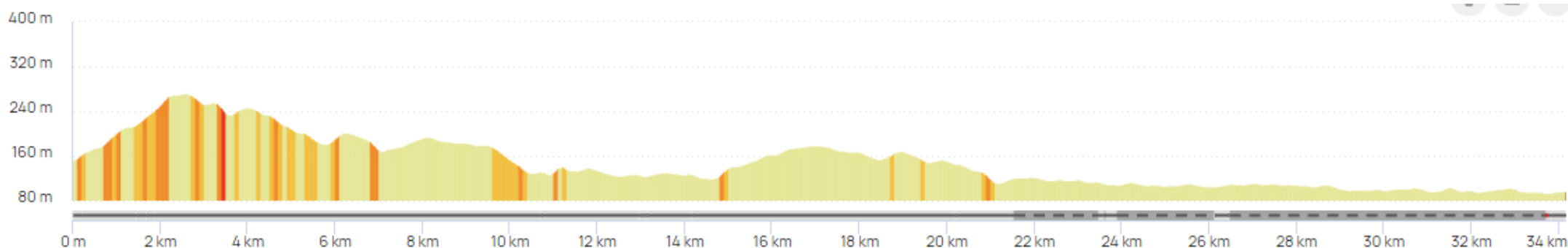
PROGRAMME J3 : RETOUR (jeudi 13 juillet 2023)

Nontron (St-Martial-de-Valette – Camping "L'Agrion Bleu") → **Chazelles-Gare** ("Le Buron")

Distance : **34,17 km**

Dénivelé + : **365 m**

Lien OpenRunner : <https://www.openrunner.com/route-details/16695171>



➤ **DÉPART** de NONTRON – St-Martial-de-Valette, Camping "L'Agrion Bleu" vers **10h30**

Itinéraire : NONTRON – St-Martial-de-Valette, Camping "L'Agrion Bleu" → St-Martin-le-Pin → JAVERLHAC → La-Chapelle-St-Robert → Souffrignac → Traversée de D4 en face du Parking ; reprise de la Flow-Vélo® sur la "**Voie Verte : La Coulée d'Oc**" [FEUILLADE \(Arrêt Pique-Nique au km 24\)](#) → MARTHON → St-Germain-de-Montbron → CHAZELLES-Gare (Camping "LE BURON")

➤ **ARRIVÉE** prévue à CHAZELLES-Gare (Camping "LE BURON") vers **15h30**.

- Installation, montage des tentes,
- Préparation du souper,

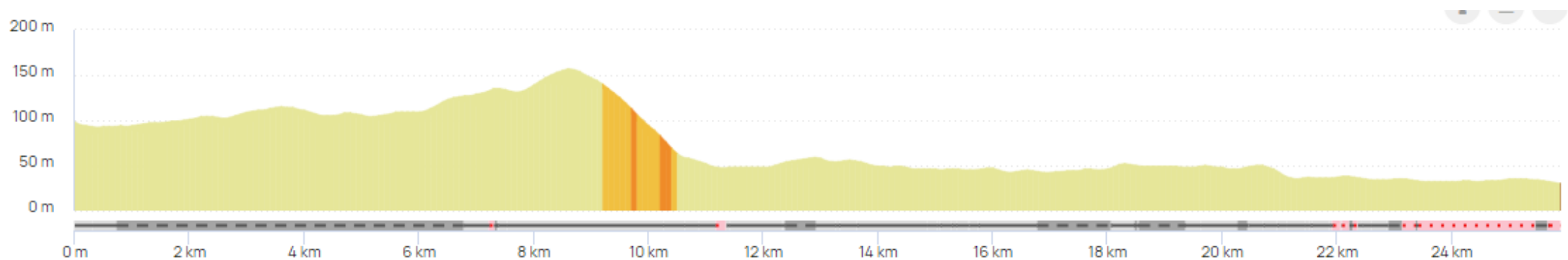
PROGRAMME J4 : RETOUR (vendredi 14 juillet 2023)

Chazelles-Gare ("Le Buron") → ANGOULÊME (St-Cybard-Bourguines) sur Flow-Vélo®

Distance : 25,90 km

Dénivelé + : 133 m

Lien OpenRunner : <https://www.openrunner.com/route-details/16695799>



➤ **DÉPART** de CHAZELLES-Gare (Camping "LE BURON") à **09h30**

Itinéraire : CHAZELLES-Gare (Camping "LE BURON") reprise de la "**Voie Verte : La Coulée d'Oc**" → La Brouterie → Le Queroy → TOUVRE → MAGNAC-sur-TOUVRE → RUELLE-sur-TOUVRE → L'ISLE-D'ESPAGNAC → LE PONTOUVRE → LE GOND → ANGOULÊME (St-Cybard-Bourguines).

➤ **ARRIVÉE** prévue à **11h30**

JEUNES de l'ÉFV – "CANDIDATS possibles" pour le CAMP 1

✓ CYPRIEN	12 ans	(14/10/2011)	OUI
✓ JÉRÉMY	13 ans	(22/09/2010)	
✓ MAËL	13 ans	(03/05/2010)	
✓ ÉTHAN	13 ans	(11/03/2010)	
✓ MARCEAU	11 ans	(21/09/2012)	
✓ JAD	10 ans	(26/06/2013)	NON
✓ HUGO	14 ans	(31/05/2009)	
✓ RUBEN	8 ans	(22/05/2015)	?

RÉCAPITULATIF

J1 – ANGOULÊME → CHAZELLES Distance : **25,27 km** Dénivelé + : **199 m**

Lien OpenRunner : <https://www.openrunner.com/route-details/16688015>

J2 – CHAZELLES → NONTRON Distance : **34,10 km** Dénivelé + : **357 m**

Lien OpenRunner : <https://www.openrunner.com/route-details/166880657>

J3 – NONTRON → CHAZELLES Distance : **34,17 km** Dénivelé + : **365 m**

Lien OpenRunner : <https://www.openrunner.com/route-details/16695171>

J4 – CHAZELLES → ANGOULÊME Distance : **25,90 km** Dénivelé + : **133 m**

Lien OpenRunner : <https://www.openrunner.com/route-details/16695799>

Distance Totale : 119,44 km

Total dénivelé+ : 1054 m
