

OCTOBRE 2023

## PARCOURS CTA des SORTIES (Hebdomadaires)




Départ des sorties CTA du dimanche matin

Sur le "Parvis des Chais MAGELIS", Quais de la Charente.



Parvis MAGELIS, quais de la Charente

Lieu de rendez-vous et départ des sorties des  
Cyclos Touristes Angoumoisins

 Pour notre sécurité, respectons le code de la route, faites preuve de respect et de courtoisie, pas plus de vingt participants par groupe, port du casque fortement recommandé.

**PENSEZ TOUJOURS SÉCURITÉ**

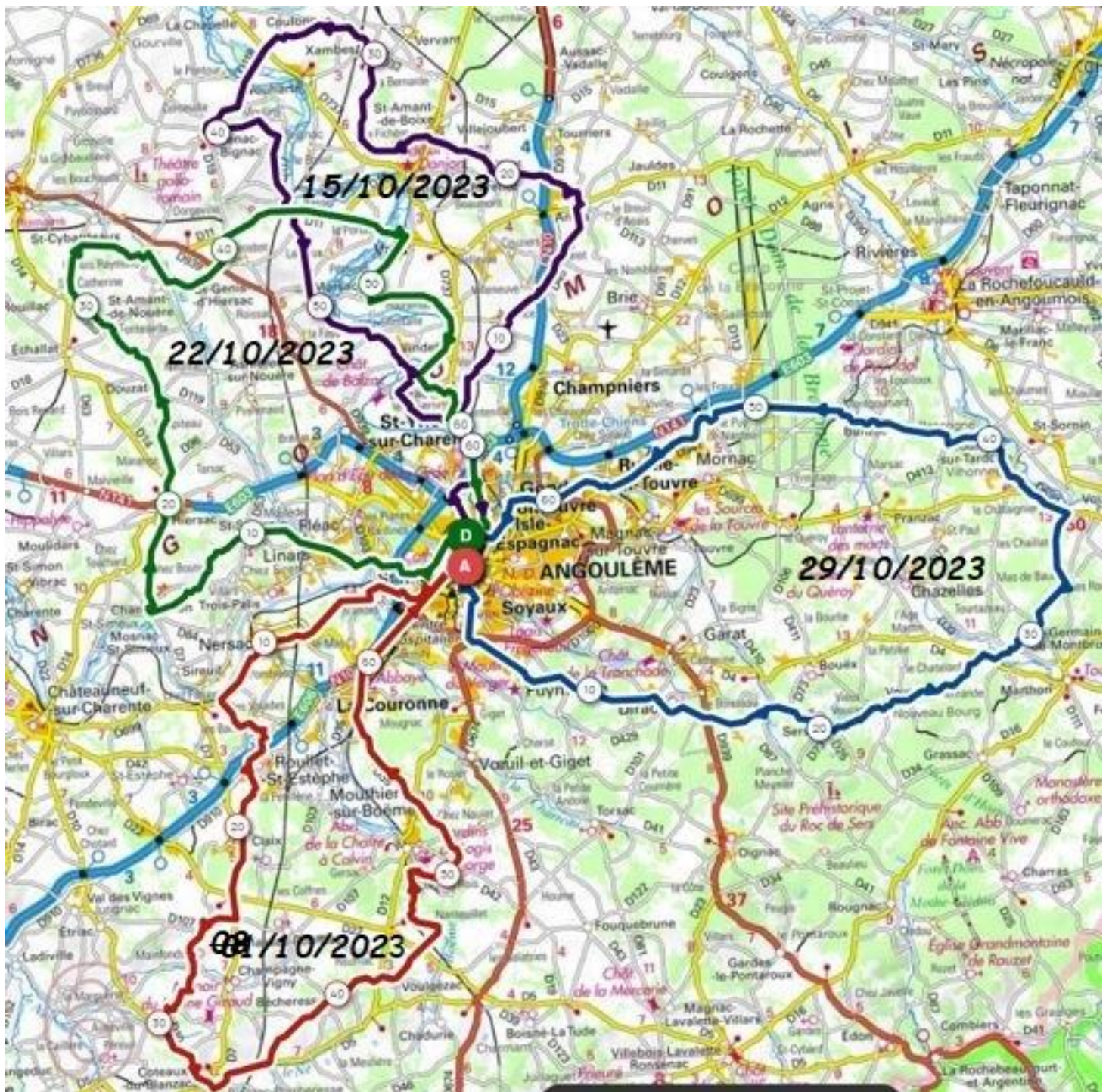
À bientôt au départ de nos balades, nous vous attendons nombreux.

# À vélo tout est plus beau !





# OÙ IRONS-NOUS, DIMANCHE ?



**À vélo tout est plus beau !**

**"73<sup>ème</sup> RANDONNÉE DE LA FOIRE AUX HUÎTRES"**

Contact : Gérald HURTELLE : 06 63 76 98 83 / [gerald.hurtelle@orange.fr](mailto:gerald.hurtelle@orange.fr)

Le Cognac Cyclotourisme Club vous invite à la randonnée cyclotouriste de la 73<sup>ème</sup> Foire aux huîtres, organisée conjointement avec le Comité des fêtes du quartier Saint Martin de Cognac, le dimanche 1er octobre 2023.

Le départ est fixé à partir de **8h30** de l'Espace 3000, Boulevard Oscar Planat à Cognac.

Inscription sur place à partir de 8h00, gratuite mais obligatoire pour les licenciés.

Le parcours d'environ 76 km est non fléché et sans ravitaillement.

<https://www.openrunner.com/route-details/7569902>

Ci-joint l'affiche de la randonnée. Sportivement, Le bureau du CCC

<http://cognac-cyclo.go.zd.fr/>

**AFFICHE, PAGE SUIVANTE**



# RANDO CYCLO DE LA FOIRE AUX HUITRES

ESPACE 3000 - BVD OSCAR PLANAT - COGNAC

**DIM. 1ER  
OCTOBRE  
2023**



Ouvert à tous,  
gratuit pour les licenciés FFvélo  
2€ pour les autres

**Parcours non fléché de 76 km  
Départ groupé à 8h30**

Pot de l'amitié à l'arrivée offert  
par le comité des fêtes du quartier Saint Martin





ROUTE / FFCT16

DIMANCHE 08 OCTOBRE 2022 à 09h00'



#15606530

CTA-GA-65,78 km / D+ 752 m

adhérents\_cta

Créé le 26/09/2022

Changer la photo de couverture


CYCLISME - ROUTE Angoulême → Angoulême

Lien Openrunner : <https://www.openrunner.com/r/15606530>

Parvis **MAGELIS**, rue des papetiers, à gche rue de Saintes, pont de St-Cybard, rue de Bordeaux vers Sillac, au Rd-Pt prendre la rue Louis Pergaud vers Grelet, après Éts Rousselot, rue de St-Michel à Angoulême, Gare de St-Michel, traverser **SAINT-MICHEL**, rue du Martinet, D699 jusqu'à **NERSAC**, D699 jusqu'à *Les Chateliers*, à gche vers **ROULLET**, *Les Guesdons*, *Chez Prompt*, à gche D7, **CLAIX**, route de Blanzac, couper D22, **MAINFONDS**, à gche D10, route de Châteauneuf, D10 jusqu'à **BLANZAC**, D5, à gche vers **BÈCHERESSE**, couper D12, **VOULGÉZAC**, couper D22, *Nanteuillet* à dte avant Mouthiers, couper D12 au "Rd-Pt des Chevaux", route de La Couronne, traverser **LA COURONNE**, retour à **MAGELIS** par D910 route de Bordeaux.

ROUTE / FFCT16

DIMANCHE 15 OCTOBRE 2022 à 09h00'



#15606619

CTA-GA-65,42 km / D+ 466 m

adhérents\_cta

Créé le 26/09/2022

Changer la photo de couverture

CYCLISME - ROUTE Angoulême → Angoulême

Lien Openrunner : <https://www.openrunner.com/r/15606619>

Parvis **MAGELIS**, rue des papetiers, à dte rue Jules Durandea, couper Bd de Bretagne, rue de Bellevue, à dte au Rd-Pt route de Saint-Yrieix, *Roffit*, à gche D737, *Chalonne*, à dte *Vouillac*, *Argence*, *La Chignolle*, *Churet*, à dte **ANAIS**, à gche vers N10, la traverser, *Fenêtre*, **SAINT-AMANT-DE-BOIXE**, à dte côte du collège, *La Fichère*, **XAMBES**, *COULONGES*, *Le Fouilloux*, couper D737, **GENAC**, à gche **BIGNAC**, D11 route de Vars, **MARSAC**, **VINDELLE**, *Les Chabots*, D737 *Chalonne*, *Roffit*, **GOND-PONTOUVRE**, route

de Vars, Rd-Pt Saint-Antoine, Bd Besson-Bey, retour **Parvis MAGELIS** par passerelle Hugo Pratt.

---

**ROUTE / FFCT16**

**DIMANCHE 22 OCTOBRE 2022 à 09h00'**



Lien Openrunner : <https://www.openrunner.com/r/15606688>

**Parvis MAGELIS**, rue des Papetiers, à dte rue de Saintes au Rd-Pt à gche Bd Simone Veil / Bd Poitou-Charentes, à dte rue Robert Schuman, rue Antoine de Saint-Exupéry, rejoindre rue de Basseau, Pont de Basseau, D72 traverser **LINARS**, rue de Chevanon / rue du Petit Rouillac, **SAINT-SATURNIN**, D72 à dte D7 **CHAMPMILLON**, **HIERSAC**, couper N141 vers déchèterie, D14, à dte D385, *l'Hôpiteau*, **DOUZAT**, D385, *Nigronde*, *Fontenelle*, à dte D18, à dte avant Saint-Cybardeaux vers *le Bois Raymond*, D120, à dte vers St-Amant-de-Nouère, à gche D201, **ST-GENIS-D'HIERSAC**, couper D939, D19, à dte D11, *Basse*, *le Portal*, **VARs**, D115, 2 fois à gche D117, *Rouhénac*, *Coursac*, en face la *Font Martin* ("petit raidar à 19% !") à gche D406 **BALZAC**, à dte D737, *Chalonne*, *Roffit*, **GOND-PONTOUVRE**, route de Vars, Rd-Pt Saint-Antoine, Bd Besson-Bey, retour **Parvis MAGELIS** par passerelle Hugo Pratt.

---

**FFCT16** **VTT**, **Marche**

Dimanche 22 octobre 2023

**"RANDO DE LA MOTTE"**

VSEC

Fiche : <https://veloenfrance.fr/randonnee/114359>



Lien Openrunner : <https://www.openrunner.com/r/15608158>

**Parvis MAGELIS**, rue des papetiers, à gche rue de Saintes, pont de St-Cybard, rue de Bordeaux vers Sillac, à gche Boulevard Marcellin Leroy, à gche rue de Clérac à Sillac, à dte rue de Montmoreau, Avenue de Navarre, **Ma Campagne**, au Rd-Pt de la D1000, rue des Commerçants / rue d'Angoulême vers **PUYMOYEN**, D104 couper D81 au Rd-Pt, D104, traverser **DIRAC**, couper D939, après le Picard à dte D25 vers **SERS**, à gche D108 vers **VOUZAN**, D108, Mirande, à dte D4, à gche Pont Sec D108, **ST-GERMAIN-de-MONTBRON**, D108, à gche les Boussetoux, à gche D699, la Chaise, le Châtaignier, à dte D414 **VILHONNEUR**, dte/gche sur D109, la Boissière, **RANCOGNE**, à gche D110, à dte D73, à gche D110, les Pascauds, les Doussinaux, **BUNZAC**, D110, Mongoumard, traversée de la Forêt Domaniale de La Braconne, les Favrauds, le Puy de Nanteuil, au Rd-Pt D941 vers **RUELLE-SUR-TOUVRE**, les Seguins, Brebonzac, ZI n°3 le Pontouvre, dte/gche sur route de Paris, Foulpogne, **LE GOND**, rue de l'Égalité, route de Vars, Rd-Pt St-Antoine, piste cyclable sur Pont St-Antoine, retour **Parvis MAGELIS** par rue Jules Durandea.

---

*Mise à jour et en ligne le vendredi 29 septembre 2023.*