

NOVEMBRE 2023

PARCOURS **CTA** des SORTIES (Hebdomadaires)




Départ des sorties **CTA** du samedi après-midi à **13h45**

Sur le "Parvis des Chais MAGELIS", Quais de la Charente.



Parvis MAGELIS, quais de la Charente

Lieu de rendez-vous et départ des sorties des  
Cyclos Touristes Angoumoisins

 Pour notre sécurité, respectons le code de la route, faites preuve de respect et de courtoisie, pas plus de vingt participants par groupe, port du casque fortement recommandé.

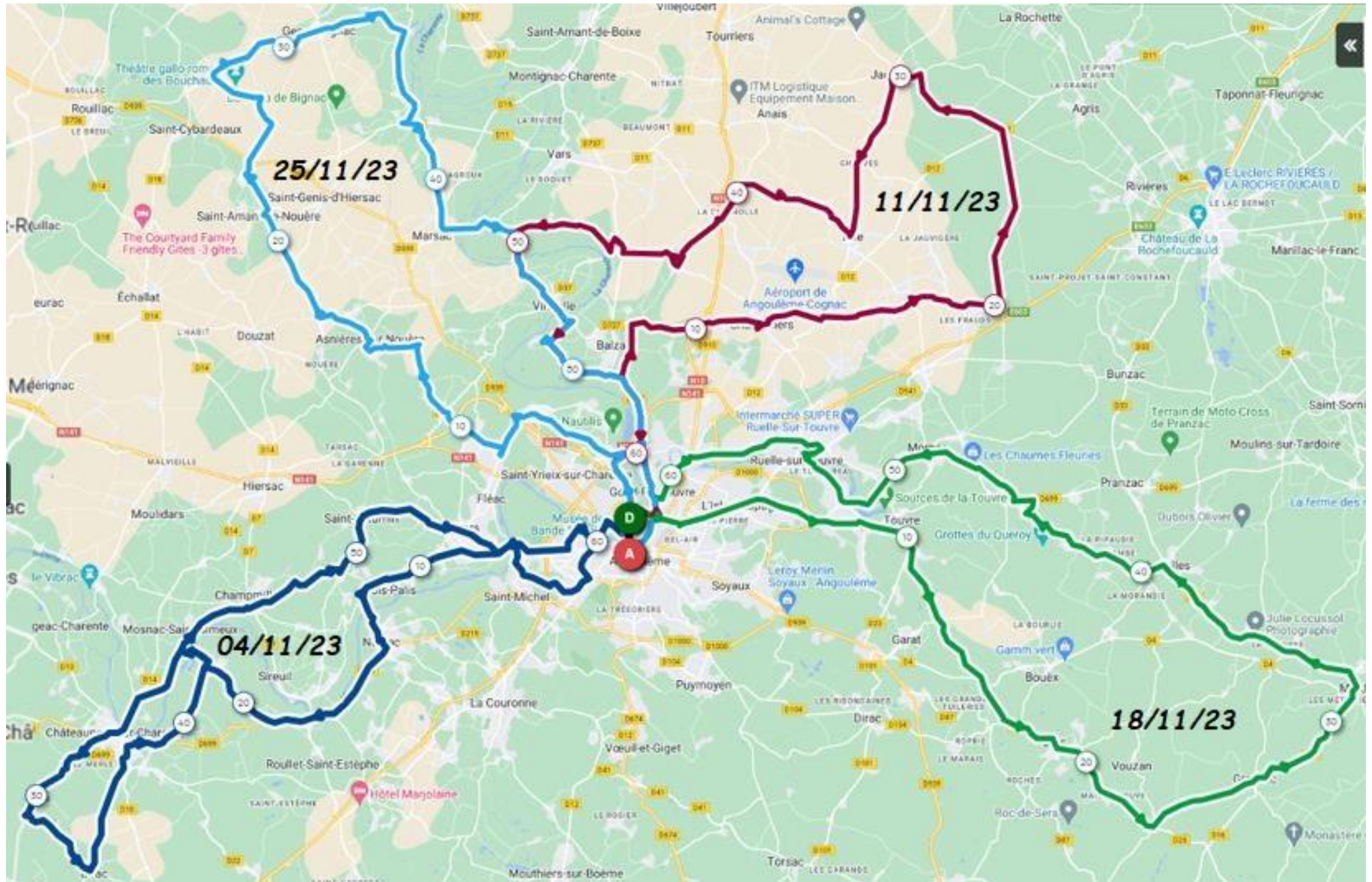
**PENSEZ TOUJOURS SÉCURITÉ**

À bientôt au départ de nos balades, nous vous attendons nombreux.

**À vélo tout est plus beau !**



# OÙ IRONS-NOUS, SAMEDI APRÈS-MIDI ?



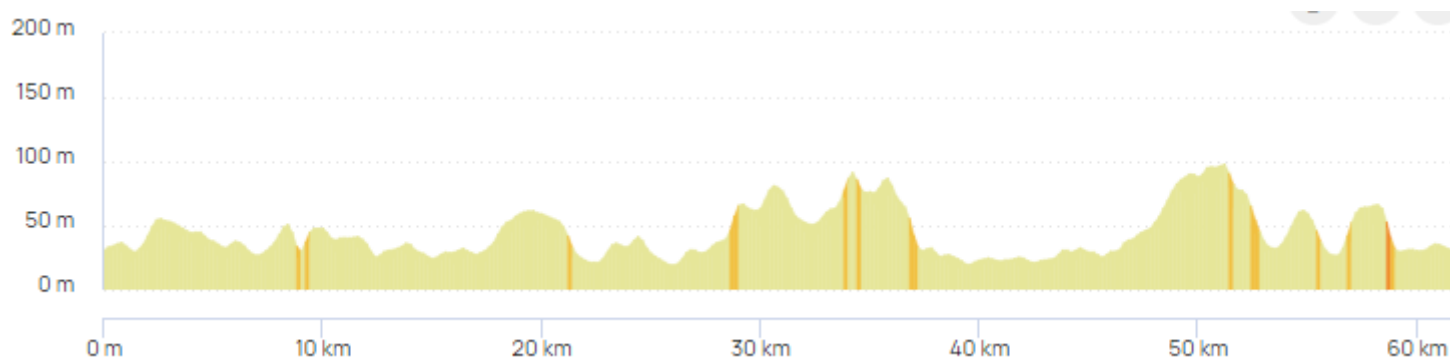
#12351079

CTA-AM-61,67 km / D+ 474 m

CYCLISME - ROUTE Angoulême → Angoulême

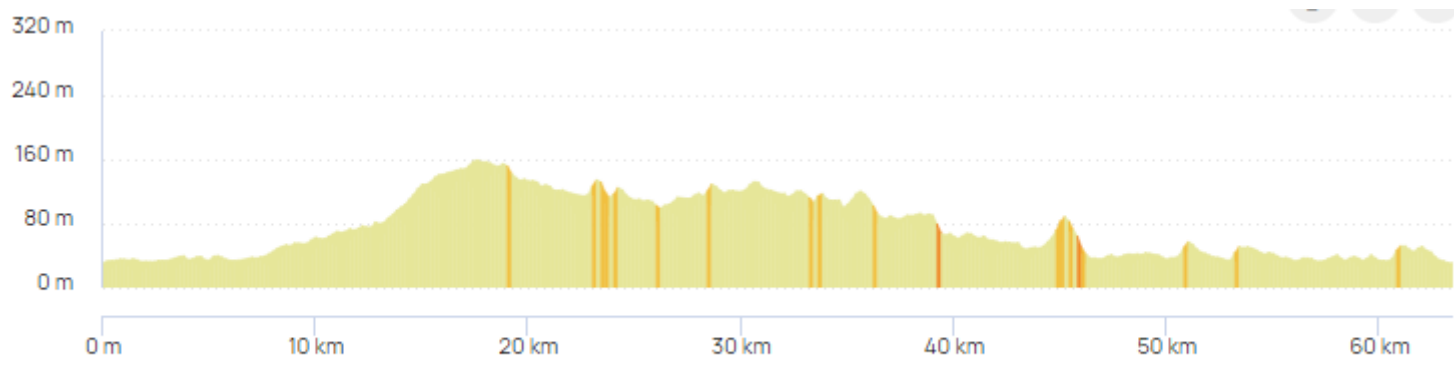
adhérents\_cta

Créé le 15/12/2020



Lien OpenRunner : <https://www.openrunner.com/r/12351079>

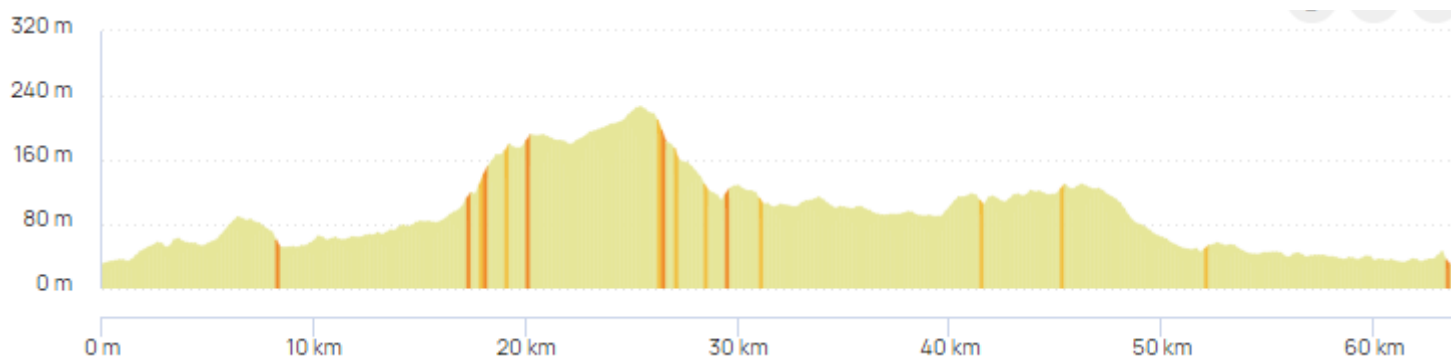
**Parvis MAGELIS**, rue des Papetiers, à dte rue de Saintes, à gche au Rd-Pt, boulevard Henri Thebault, bd Poitou-Charentes, bd Jean XXIII, rejoindre Gare de **SAINT-MICHEL**, Pont de Basseau, à gche D72, **LINARS**, Chez Siret, **TROIS-PALIS**, à gche D41, Le Pont-de-la-Meure, **NERSAC**, D699, Les Chateliers, Rond-Point de l'Angle (SIREUIL), continuer tout droit D699, à dte D422, **MOSNAC**, à dte rue des Écoles, à gche D422, passage pont sur la Charente (Gabariers, Saint-Simeux à dte) prendre à gche D84 vers Châteauneuf, D84/D14, traverser **CHÂTEAUNEUF** en restant sur D84 (rue Guy Barat, rue du Gal De Gaulle, rue de l'Église, rue du Docteur Raoul Audebert, Champs de Fontaury) D84, à la Mairie d'Éraille, à gche vers **ÉRAVILLE**, en face de **BIRAC**, à gche D14, retour vers Châteauneuf, au Rd-Pt 2<sup>ème</sup> à dte Bd de la Croix Chadenne, à gche rue Victor Hugo, au Rd-Pt suivant à dte rue d'Angoulême, puis à gche D423 vers Mosnac, dans Mosnac, en face rue des École, puis à gche D422 vers **SAINT-SIMEUX**, à dte D84, carrefour de Chez Cagnon, en face D72, à gche D53/D41 **SAINT-SATURNIN**, à dte vers **LINARS**, passage pont de Basseau, Basseau, Les Trois Chênes, à gche Frégeneuil, à gche boulevard Henri Thebault, au Rd-Pt à dte rue de Saintes et retour **Parvis MAGELIS**.



Lien OpenRunner : <https://www.openrunner.com/r/12351830>

**Parvis MAGELIS**, rue des Papetiers, rejoindre Pont Saint-Antoine par rue Fontchaudière, route de Vars, **GOND-PONTOUVRE**, Roffit D737, Chalonne, à dte Vouillac, vers Champniers par Rue du Chèvrefeuille, D105, **CHAMPNIERS**, à gche Les Cloux par Rue des Colverts, D105, Les Frottards, à gche 515 RT, D105, à gche Lac Français, traversée de La Braconne jusqu'à rejoindre D12, en face D88 vers Jauldes, Glange à gche D11, **JAULDES**, à gche D11, Cherves, **BRIE**, avant la Mairie à dte Route de Verrières, Churet à gche D45, La Chignolle, **ARGENCE**, D37 vers Coursac, couper D737, à dte vers Rouhénac, à gche D117, Guissalle, **VINDELLE**, Les Chabots, Chalonne, au Rd-Pt de Roffit à dte pour retour par Rue de Bellevue et Rue Jules Durandea, Rue des Papetiers et **Parvis MAGELIS**.

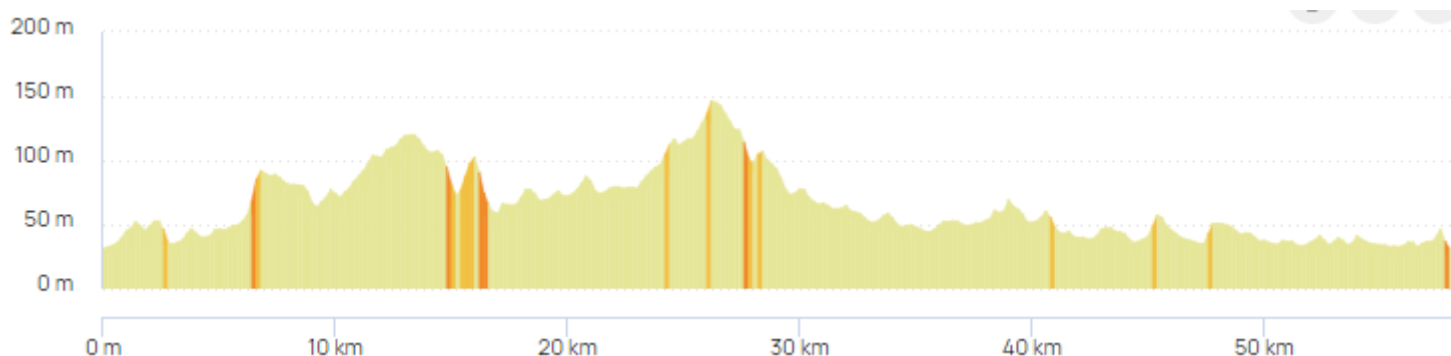
---



Lien OpenRunner : <https://www.openrunner.com/r/12351842>

**Parvis MAGELIS**, à dte rue des Papetiers, impasse Fontchaudière, à dte Pont Saint-Antoine (piste cyclable), au Rd-Pt en face rue St Antoine / Bd du 8 mai 1945, Rd-Pt de La Madeleine, rue de Limoges / Avenue de la République, **L'ISLE-D'ESPAGNAC**, Rd-Pt de la Maison d'Ardoise, à dte Avenue de Montbron, Rd-Pt de Magnac, rue d'Angoulême, D699, à dte rue Jean Jaurès D408, à dte route de la Sablière D23, **TOUVRE**, Rd-Pt de La Lèche, route de Ste-Catherine, à gche D410, route de la carrière (Vallée de l'Échelle), Le Plantier, Les Grands-Moulins, en face D25, **SERS**, Maison Neuve, au carrefour du Chêne vert (Monument) à gche D34, **GRASSAC**, D16, **MARTHON**, à la sortie de Marthon sur D16, partir à gche D33 vers **St-Germain-de Montbron**, à **CHAZELLES**, à gche D73, puis à la Gare de Chazelles, à dte D412, Treilles, Ronzac, (au Queroy) à gche D699 puis à dte Brouterie, à dte D699, **MORNAC**, **MAGNAC**, **RUELLE**, D57, Fissac, Villement, le Pontouvre, **LE GOND**, route de Vars, Rd-Pt St-Antoine, bd Besson-Bey, passerelle Hugo Pratt, **Parvis MAGELIS**.

---



Lien OpenRunner : <https://www.openrunner.com/r/12349654>

**Parvis MAGELIS**, à gche rue des Papetiers, à dte rue de la Charente / rue Jules Durandea, au Rd-Pt couper Bd de Bretagne, en face route de Bellevue, au Rd-Pt à gche La Combe, rue Jean et Constant Priolaud, *les Poissons*, **ST-YRIEIX VÉNAT**, Rd-Pt "Saute Bergère", D103, à dte la Vallade, Brénat, longer LGV, à gche Puyrenaud, **ASNIÈRES-SUR-NOUÈRE**, gche/dte sur D96, **NEUILLAC**, à dte D53 vallée de la Nouère, **St-Amant-de-Nouère**, à dte et à gche, Bois Raymond, à dte D120, couper D939, traverser Dorgeville, à gche passer devant le Bois des Bouchauds, à dte D118 **LES BOUCHAUDS**, Laubertièrre, D118, la Pouade, GENAC, couper D19, en face D117, traverser **BIGNAC**, D117, à gche D11 Basse, à dte D387, traverser **MARSAC**, D115/D117 (la Guinguette), Fonciron, à dte Guissalle, D117 **VINDELLE**, "côte du Paradis", les Chabots, à dte D737, Chalonne, Roffit, **LE GOND**, route de Vars, bd Besson-Bey, Passerelle Hugo Pratt, retour à **MAGELIS**.