

MAI 2024


PARCOURS CTA des SORTIES (Hebdomadaires)



Départ des sorties CTA du **dimanche matin 08h00'**

Sur le "Parvis des Chais MAGELIS", Quais de la Charente.



 Pour notre sécurité, respectons le code de la route, faites preuve de respect et de courtoisie, pas plus de dix-neuf participants par groupe, port du casque obligatoire (cf. Règlement Intérieur).

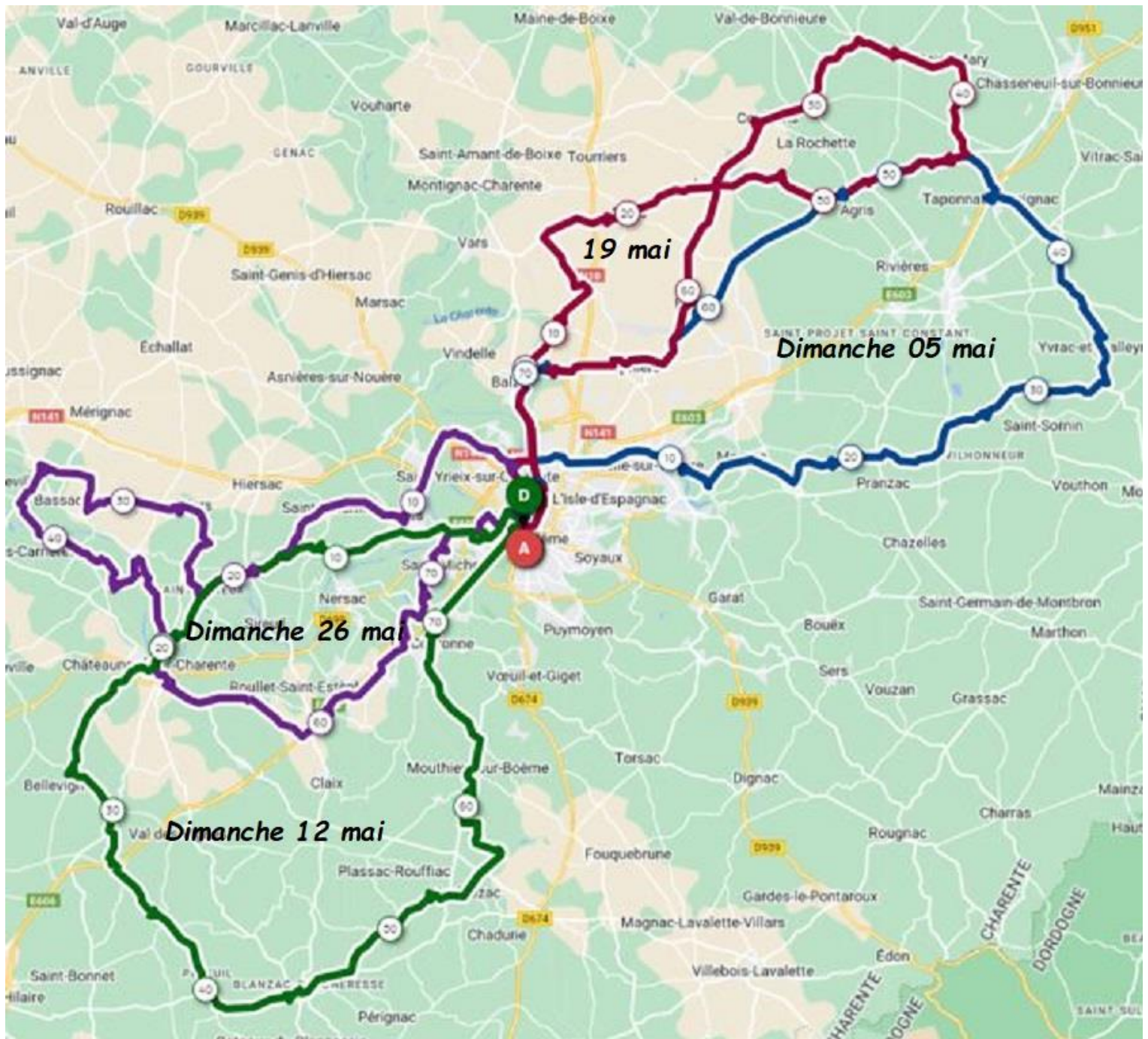
PENSEZ TOUJOURS SÉCURITÉ

À bientôt au départ de nos balades, nous vous attendons nombreux.

À vélo tout est plus beau !



OÙ IRONS-NOUS, DIMANCHE ?





CHAZELLES
SITE DES CIVADAUX
1ER MAI 2024

Rando du Brin d'Aillet

VTT & GRAVEL
MARCHE

Inscription sur place
Départ entre 8h00 et 10h00

MARCHE - 8/12/15 km
TARIF UNIQUE : 5€

VTT - VAE & GRAVEL
22/38/53 km
TARIF UNIQUE : 5€

Ravitaillement
sur les circuits

CASQUE
OBLIGATOIRE
EN VTT-VAE & GRAVEL

PENSEZ
À
VOTRE
GOBELET

RENSEIGNEMENTS : 06 13 37 44 60

Pot de l'amitié à l'arrivée,
REPAS POSSIBLE SUR LE MARCHÉ DE PRODUCTEURS
PLACE DE LA MAIRIE

Contact : Gérard BEURAIN - 06 32 49 17 61 - cflvelo16@hotmail.com

« En cette année olympique, nous lançons le challenge d'effectuer un total (voir +) de 2024 kms en totalisant les kilomètres de tous les participants, que ce soit Route, VTT et Marche. Nous vous proposons 3 circuits "Route" un circuit famille de 10 km, un de 36,800 km et 42 km, en étoile, partant et revenant à Confolens. 3 circuits "VTT" 18/ 29/46 km et 2 circuits pédestre de 11 et 14 km. »

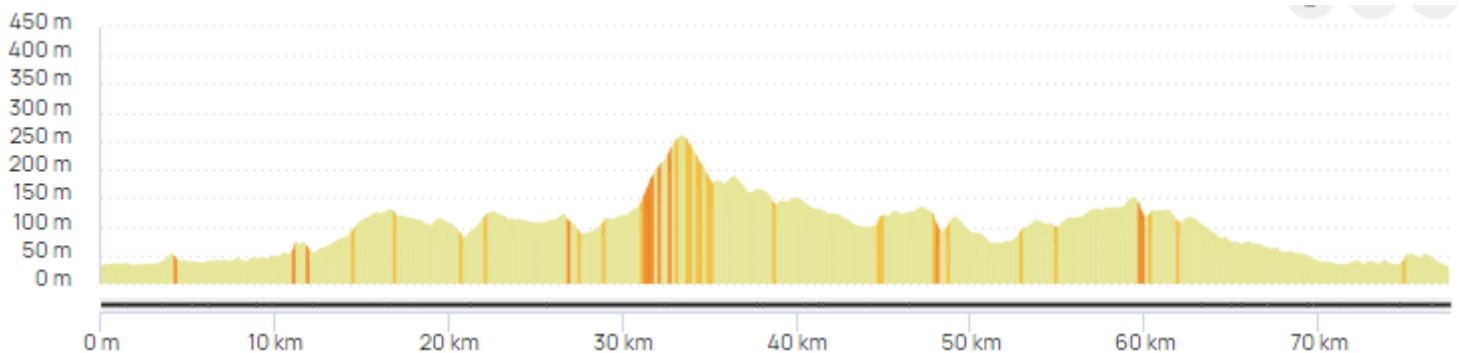
Fiche velo en france : <https://veloenfrance.fr/randonnee/119104>

ROUTE / FFCT 16

DIMANCHE 05 MAI 2024 à 08h00'



Distance : 77,57 km / D+ 775 m



Lien OpenRunner® : <https://www.openrunner.com/route-details/14343010>

Parvis MAGELIS, à dte rue des Papetiers, impasse Fontchaudière, à dte Pont Saint-Antoine (piste cyclable), au Rd-Pt, route de Vars, **LE GOND**, Roffit, au Rd-Pt à dte route des Fours à Chaux, au Rd-Pt en face route de RUELLE, D57, **RUELLE-SUR-TOUVRE**, à dte avant cimetière, D57, au Rd-Pt à gche D699, **MORNAC**, à gche Brouterie, à gche route de l'Ermitage, couper D33, en face Marsac, D413, à gche D73, à dte D110, **RANCOGNE**, Les Nilloux, continuer sur D110, après avoir coupé D6, à dte Les Chaumes, couper D392, Le Couret, Miaulant, Le Ménateau, à gche D62, Lidrat, **MALLEYRAND**, à gche D13, à dte D62, **YVRAC**, D62, à gche D393, **TAPONNAT-FLEURIGNAC**, à dte D942 et à gche passage au-dessus N141, D392, la Maison Rouge, à gche D11, Le Pont d'Agris, couper D6, Les Granges d'Agris, D12, traversée de la Forêt de la Braconne, La

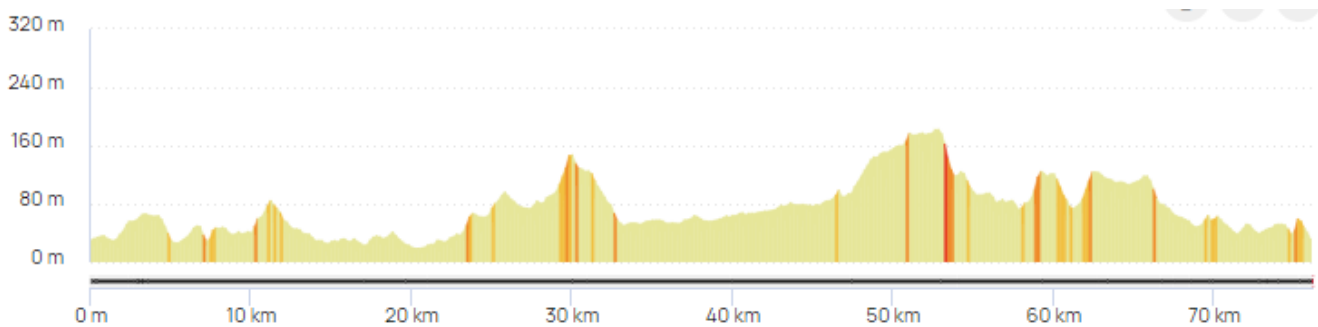
Simarde, D12, à dte D105, Les Cloux, **CHAMPNIERS**, rue des Colverts, gche/dte D105, en face au Rd-Pt, passage sous N10, rue du Chèvrefeuille, Vouillac, à gche D737, Chalonne, **GOND-PONTOUVRE**, Roffit, à dte au Rd-Pt pour retour par rue de Bellevue, en face au Rd-Pt, rue Jules Durandea, St-Cybard, à gche rue Fontchaudière, puis à dte rue des Abras en face du **Parvis MAGELIS**.

ROUTE / FFCT 16

DIMANCHE 12 MAI 2024 à 08h00'



Distance : 76,18 km / D+ 790 m

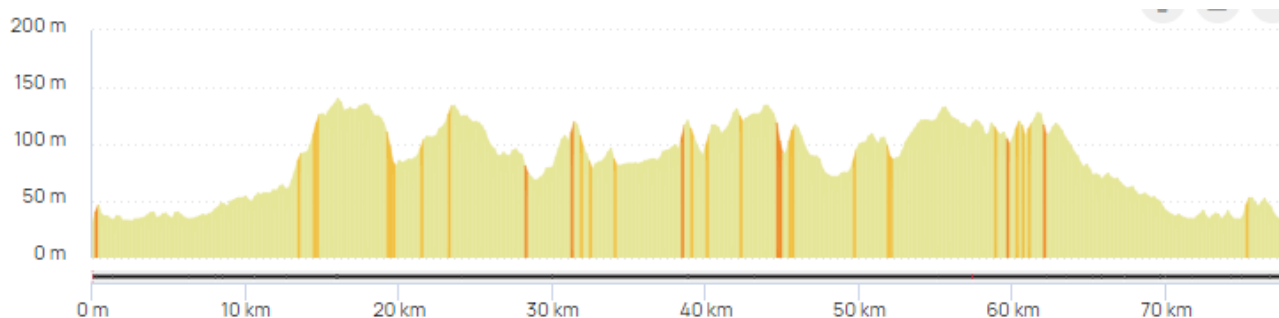


Lien OpenRunner® : <https://www.openrunner.com/route-details/14340114>

Parvis MAGELIS, rue des Papetiers, rue de Saintes, à gche au Rd-Pt Bd Henri Thébault, Bd Poitou-Charentes, à dte rue Robert Schuman, rue Pierre Aumaitre, à dte rue Antoine Saint-Exupéry, à dte rue Joliot-Curie, à gche rue de Basseau, Les Trois Chênes, Pont de Basseau, D72, **Trois-Palis**, D72, Chez Cagnon, à gche D84, **St-Simeux**, à gche D14, **CHÂTEAUNEUF**, (couper D699 vers cimetière) D84, **Malaville**, à gche D152, à dte D14, à gche D129, passage sous N10, D129 (vers Ladiville) D129 (vers Péreuil) en face D5, **BLANZAC-PORCHERESSE**, D209, à dte D5, à gche D436 (déchèterie) (Bécheresse sur la dte), couper D12, **Voulgézac**, couper D12 vers Nanteuillet, Chez Reigner à gche sous le pont chemin de fer, à dte D12, traverser **MOUTHIER/BOËME**, D12 au "Rd-Pt des Chevaux", à gche D35, **La Couronne**, retour par D910, puis rue de Bordeaux, à gche passerelle Hugo Pratt pour **Parvis MAGELIS**.



Distance : 77,85 km / D+ 742 m



Lien OpenRunner® : <https://www.openrunner.com/route-details/14343872>

Parvis **MAGELIS**, passerelle Hugo Pratt, boulevard Besson-Bey, route de Vars, **GOND-PONTOUVRE**, Roffit, Chalonne, Vouillac, Argence, Villeneuve D92, Couziers, à Dte D11, La Touche d'Anais, D11, **ANAIS**, **JAULDES**, à gche D45 **COULGENS**, D45, à gche D6 puis à dte D91, **Ste Colombe**, **ARTENAC**, à dte D27, **SAINT-MARY**, à dte D36 **LES PINS** couper D45 en face D36 puis à dte D11, Le Pont d'Agris, D11, Les Granges d'Agris, D11, **JAULDES**, D91, Cherves, **BRIE**, D12, La Simarde, D12, à Dte D105, Les Cloux, **CHAMPNIERS** (par la rue des Colverts) retour sur D105, Vouillac, à Gche D737, Chalonne, à dte au Rd-Pt de Roffit, pour retour par rue de Bellevue, en face au Rd-Pt, rue Jules Durandea, St-Cybard, à gche rue Fontchaudière, puis à dte rue des Abras en face du Parvis **MAGELIS**.

FFCT16 ROUTE, MARCHÉ

Samedi 25 mai 2024

"RANDOD'ÉDON"

ÉDON

Organisation : RANDONNEUR CYCLO CHARENTAIS et Comité des Fêtes Édon
Édon, 16320, à 33 km d'Angoulême, D939 avant LA ROCHEBEAUCOURT

Contact : Philippe MOITEAUX - 06 31 21 30 29 - philmoiteaux@orange.fr

Fiche veloencefrance : <https://veloencefrance.fr/randonnee/119864>



La Randoédon



Place de la mairie, 16320 Édon

Samedi 25 mai 2024

2ème Vélo randonnée sur route 82kms ou 55kms

Inscriptions de 13h à 14h30



Départ vélo libre

Tarif : 5€ licencié

7€ non licencié

Gratuit < 18 ans

Casque obligatoire et strict respect du code de la route

Parcours pédestre 10kms environ

Départ marche 14h30

Tarif : 3€

Repas sur place 12€ à partir de 18h00 - renseignements et inscriptions avant jeudi 23 mai. Chèque à l'ordre : ASPE, 5 Rue des Oliviers, 16320 Édon

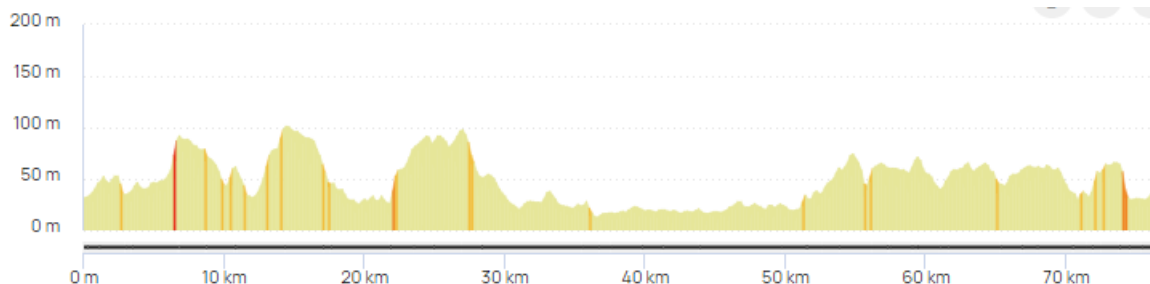
Renseignements : 05 45 23 69 75 et 06 31 21 30 29

Organisé par l'Association pour la Sauvegarde du Patrimoine d'Édon (ASPE) en collaboration avec le Comité de Loisirs d'Édon et le club de Randonneurs Cyclo Charentaise (RCC) Angoulême

Je pas jeter sur la voie publique



Distance : 76,97 km / D+ 636 m



Lien OpenRunner® : <https://www.openrunner.com/route-details/14342773>

Parvis **MAGELIS**, rue des papetiers, à dte rue Jules Durandea, au Rd-Pt, couper Bd de Bretagne, route de Bellevue, à gche au Rd-Pt, La Combe, rue Jean et Constant Priolaud, **SAINT-YRIEIX**, montée de Venat, Rd-Pt Saute Bergère, route de Fléac D103, au Rd-Pt couper N141, **FLÉAC**, **LINARS**, à Dte D120, rue de Chevanon, rue du petit Rouillac, **SAINT-SATURNIN**, Maillou, Bellevue, chez Boutin, D72, Chez Cagnon, D84, **SAINT-SIMEUX**, (à dte dans St-Simeux vers salle des fêtes) à gche rue de la République, à dte D14, puis à gche vers Moulidars, (avant les Pellières), **MOULIDARS**, couper D63 gche/dte, Cesseaux, à dte vers Cheville, dans Cheville à gche vers Triac, couper D18, **TRIAAC**, à gche D22, à dte D90, Pont de Vinade à dte D18, à gche Saintonge, D154, les Aireaux, **ST-AMAND DE GRAVES**, **ANGEAC-CHARENTE**, à gche D404, (Monument Claude Bonnier) **VIBRAC**, à dte D22, à dte D14, **CHÂTEAUNEUF**, D14, à gche D22/D42, à dte vers **ST-ESTÈPHE**, passage au-dessous N10, à gche D910, **ROULLET**, D910, les Aubreaux, à gche passage au-dessus N10, Pinotière, D103, Le Mas, Chantoiseau, **SAINT-MICHEL**, à dte rue sous les vignes, Les 3 Chênes, rue de Basseau, à gche rue de la poudrière, parc de Frégeneuil, à gche au Rd-Pt bd Henri Thébault, à dte rue de Saintes, retour par rue des papetiers, Parvis **MAGELIS**.

FFCT16 **VTT**, **MARCHE**

Dimanche 26 mai 2024

"LA POUSSE CAILLOUX"

SOYAUX

Organisation : **CHARENTE VTT**

Contact : Patrice ROY - 06 89 72 09 58 - patrice.roy@wanadoo.fr

Fiche veloencefrance : <https://veloenfrance.fr/randonnee/119900>

7^e édition

2024

La Pousse Cailloux

Dim. 26 MAI
SOYAUX

Départ à partir de 7h45
Parc de la Jaufertie

Randos VTT
20, 32, 44, ou 65 km

Licencié : 4€
Non Licencié : 7€

**Randonnées
pédestres**
6, 10 ou 14 km

Licencié : 3€
Non Licencié : 4€

GRATUIT
- de 18 ans

Ravitaillements tous parcours
Pot de l'amitié à l'arrivée
Port du casque obligatoire
Les mineurs doivent
être accompagnés
d'un adulte

Organisé par
charente



Renseignements

06 89 72 09 58 ou 06 89 22 28 19

charente.vtt@gmail.com - charentevtt

Inscriptions en ligne sur HelloAsso